



COMUNE DI ORVIETO
PROVINCIA DI TERNI
Sett. 4 Tecnico

AUTORIZZAZIONE N. 2/2025 del 29/12/2025

“Ampliamento di cava di inerti alluvionali in Località Le Prese” nel Comune di Orvieto”.

Proponente: società GRUPPO BIAGIOLI S.r.l.

IL DIRIGENTE

Vista l’istanza di PAUR inerente all’**“ampliamento di cava di inerti alluvionali in Località Le Prese” nel Comune di Orvieto**, presentata al Servizio Sostenibilità Ambientale, Valutazioni e Autorizzazioni Ambientali – oggi Servizio Transizione ecologica, qualità dell’aria e mitigazione ai cambiamenti climatici - della Regione Umbria dalla società GRUPPO BIAGIOLI S.r.l. - d’ora innanzi indicata come *la Società*, la cui comunicazione di avvio del procedimento è stata acquisita agli atti della scrivente Amministrazione in data 05/05/2025 con ns. Prot. 18357.

Considerato che l’Autorizzazione estrattiva ai sensi dell’art.8 della L.R. 2/2000 è tra i titoli abilitativi indicati dal proponente in sede di PAUR di competenza del Comune di Orvieto e che pertanto risulta a carico dello scrivente Ufficio le relative pratiche istruttorie.

Preso atto che la suddetta istanza ha fatto seguito ai seguenti procedimenti:

- Accertamento del Giacimento di Cava di cui all’art. 5 bis della L.R. 2/2000 e s.m.i., come da accordo unanime espresso nel verbale della Conferenza di Copianificazione in data 30/09/2024, adottato con Determinazione Dirigenziale della Regione Umbria n. 10370 del 30/09/2024 e ratificato dal Comune di Orvieto, ai sensi del comma 17 dell’art. 5 bis “Accertamento dei giacimenti di cava”, della l.r. 03 gennaio 2000, n. 2 “Norme per la disciplina dell’attività di cava e per il riuso di materiali provenienti da demolizioni”, con delibera di C.C. n. 63 del 24/10/2024.

Visti gli esiti della conferenza di servizi, ai sensi dell’art. 27 bis, comma 7, D.lgs. 152/2006, tenutasi in data 15/12/2025 in forma simultanea e modalità sincrona, conclusasi con formulazione di giudizio favorevole di compatibilità ambientale in ordine al progetto presentato nonché con le posizioni unitarie dei RR.UU. coinvolti circa la sussistenza delle condizioni per l’approvazione del progetto e rilascio dei titoli abilitativo necessari alla sua realizzazione ed esercizio.

Visto il progetto allegato alla suddetta istanza.

Vista la nota ns. Prot. n 52009 del 18/12/2025 e l’allegata Polizza fideiussoria n. 450879274 del 12/12/2025, stipulata dal GRUPPO BIAGIOLI S.r.l., con sede in Via Taro n. 6 - 05018

ORVIETO (TR), a favore del Comune di Orvieto per complessivi € 685.271,40 (dovuti € 1.142.119,00, ridotti del 40% ai sensi del comma 8 dell'art. 10 della L.R. 3 gennaio 2000 n. 2 in quanto la sopra citata impresa è dotata della certificazione ISO 9001:2015, rilasciata in data 15 maggio 2025 con il n. 204068/C/0001/UK/ITN e certificazione ISO 14001:2015, rilasciata in data 15 Gennaio 2023 con il n. 204068/A/0001/UK/ITN).

Preso atto che:

- detta polizza fideiussoria ha durata 10 anni, e dunque pari alla durata della presente Autorizzazione, fatto salvo eventuali successive proroghe.
- lo svincolo della polizza fideiussoria sopracitata, ferma la possibilità di svincolo parziale ai sensi dell'art. 10, c. 7, LR 2/2000, è subordinato, oltre che alla verifica dell'avvenuta realizzazione delle opere in conformità al progetto ed al provvedimento di autorizzazione (art. 13, "*Adempimenti connessi con l'ultimazione dei lavori di coltivazione*", L.R. 2/2000), alla presentazione di una nuova apposita polizza fideiussoria a copertura dei costi per: "la manutenzione delle opere di ripristino ambientale per i dieci anni successivi all'adempimento di cui all'articolo 13" (art. 10, c. 3. lett. d, "*Garanzie patrimoniali*", L.R. 2/2000).

Visto il certificato di iscrizione del GRUPPO BIAGIOLI S.r.l. con sede legale in Orvieto Via Taro n. 6 - CF/Part. IVA 01469350555, nella sezione ordinaria del Registro delle Imprese rilasciato dalla Camera di Commercio, Industria, Artigianato e Agricoltura di Terni in data 27/06/2011 n. TR-99412, ns. prot. n. 52099 del 19/12/2025.

Visto i contratti di affitto dei terreni, attestanti il titolo sull'area interessata dalla cava.

Atteso che il GRUPPO BIAGIOLI S.r.l. ha provveduto a monetizzare con un contributo di onere equivalente l'intervento di compensazione ambientale di cui all'art. 6 della L.R. 2/2000, versando il cinquanta per cento, paria a € 16.218,60 eseguito in data 18/12/2025, antecedentemente al rilascio dell'autorizzazione, e per il restante cinquanta per cento provvederà in cinque rate annuali di pari importo (art. 7 comma 2 L.R. n. 28/2001).

Preso atto che in ossequio ai nuovi disposti legislativi nazionali che il Provvedimento Autorizzatorio Unico Regionale (P.A.U.R.) (art. 27-bis, c. 7, D.lgs. 152/2006), assolve e incorpora in sé tutti gli adempimenti di cui all'art. 7, "*Procedimento per l'approvazione del progetto*", e dell'art. 8, c. 3, lett. e, "*Autorizzazione*", L.R. 2/2000, "*Norme per la disciplina dell'attività di cava e per il riuso di materiali provenienti da demolizioni*", e di ogni altro impegno o incombenza che a seguito delle modifiche legislative il comune non può effettuare.

Dato atto che:

- l'Ufficio Ambiente del Comune di Orvieto ha rilasciato, al GRUPPO BIAGIOLI S.r.l., con sede legale ubicata in loc. Acquafredda n. 18/A, l'Autorizzazione Unica Ambientale (A.U.A.), relativa all'attività estrattiva ubicata in le Prese, n. 12 del 19/12/2025 ns. Prot. 52212.

Verificato che la Società:

- è iscritta nell'elenco *white list* per quanto concerne la certificazione antimafia;
- ha la capacità tecnica economica per effettuare l'attività di coltivazione e ricomposizione ambientale della cava, così come si

evince dall'allegato "Relazione Tecnica Economica" (allegato A3.3-06).

VISTA la Legge Regionale 3 gennaio 2000, n. 2 e s.m.i..

VISTO il Regolamento Tecnico Attuativo n. 3 del 17 Febbraio 2005.

VISTO il Piano Regionale per le Attività Estrattive della Regione Umbria.

Ai sensi dell'art. 8 della L.R. 3 gennaio 2000, n. 2 e s.m.i.

AUTORIZZA

il GRUPPO BIAGIOLI S.r.l. con sede legale in Orvieto via Taro 6, CF/Part. IVA 01469350555 - d'ora innanzi indicata come *la Società*, per "l'Ampliamento di cava di inerti alluvionali in Località Le Prese", nel Comune di Orvieto (TR), in area censita al N.C.T. al F. 57, Particelle n.: 119 - 128/p - 129/p - 132/p - 133/p - 134 - 164/p - 187 - 261/p - 262/p - 272/p - 274/p - 280/p; ed al Foglio 58, Particelle n.: 86/p - 181/p - 207/p - 208/p - 209/p - 213/p - 214/p - 216/p - 279/p - 280/p., per una superficie complessiva, pari a circa m² 218.422,00 (ha 21 a 84 c 22), una cubatura totale lorda presunta pari a m³ 1.164.014 ed una cubatura utile netta presunta pari a m³ 711.891, per una prevedibile durata presunta di 10 anni.

La presente Autorizzazione ha validità di anni 10 (dieci), ai sensi dell'art. 8 comma 4 della L.R. 2/2000, decorrenti dalla data di pubblicazione della Determinazione Dirigenziale della Regione Umbria di conclusione della conferenza di servizi del Provvedimento Autorizzatorio Unico Regionale (P.A.U.R.). Eventuali proroghe potranno essere concesse, nelle forme previste dalla legislazione vigente in materia.

La Società è tenuta all'obbligo del versamento del contributo per la tutela dell'ambiente ai sensi del comma 1 dell'art. 12 della L.R. 2/2000, contributo per il quale la categoria di materiale è individuata in ghiaia e sabbia (comma 2, lett. a), secondo i tempi e le modalità di versamento disciplinati dal R.R. 3/2005.

La presente Autorizzazione è rilasciata nel rispetto delle seguenti prescrizioni:

1. L'inizio dei lavori è subordinato al rispetto delle seguenti condizioni:
 - 1.1. alla preliminare comunicazione scritta a questo Ufficio dell'avvenuta recinzione del perimetro di cava con posizionamento dei vertici di riferimento, riferiti a caposaldo, ai fini di una verifica da parte dei funzionari incaricati, della quale dovrà essere redatto apposito verbale;
 - 1.2. alla nomina del Direttore dei lavori di cava e successiva comunicazione, allegando la relativa accettazione, agli Enti competenti ai sensi della lett. a) del comma 1 dell'art. 11 della L.R. 2/2000;
 - 1.3. alla comunicazione, alla Regione Umbria e al comune di Orvieto, almeno otto giorni prima, dell'inizio dei lavori, ai sensi degli articoli 24 e 28 del D.P.R. 9 aprile 1959, n. 128, così come modificati dall'art. 20 del D.lgs. n. 624/1996;
 - 1.4. alla comunicazione, alla Regione Umbria e al comune di Orvieto, almeno otto giorni prima, dell'inizio dei lavori di ricomposizione ambientale;
2. l'intervento dovrà essere realizzato:

- 2.1. in conformità al Progetto denominato: “AMPLIAMENTO DI CAVA DI INERTI ALLUVIONALI IN LOCALITA' LE PRESE” IN COMUNE DI ORVIETO, approvato con Verbale della Conferenza dei Servizi del 15/12/2025;
- 2.2. nel rispetto delle condizioni ambientali dettate in sede di valutazione di impatto ambientale;
- 2.3. nell'osservanza delle previsioni del “Piano di Gestione dei Rifiuti Estrattivi di cui all'art. 5 del D.lgs. 117/2008”, approvato dalla DIREZIONE REGIONALE GOVERNO DEL TERRITORIO, AMBIENTE, PROTEZIONE CIVILE, RIQUALIFICAZIONE URBANA, COORDINAMENTO PNRR - Servizio Rischio sismico, geologico, dissesti e attività estrattive con D.D. n. 13148 del 11/12/2025, che la presente autorizzazione integralmente recepisce;
3. si dovrà inoltre rispettare le seguenti proposte dal Rappresentante Unico Regionale ed accolte in sede di cds decisoria:
- **CONDIZIONE 1** dettata dal Servizio regionale “Rischio idraulico, tutela e valorizzazione delle risorse idriche e adattamento ai cambiamenti climatici” per la compatibilità idraulica ai sensi del Piano Stralcio di Assetto Idrogeologico (P.A.I.) dell'Autorità di Bacino Distrettuale dell'Appennino Centrale.
 - 1-1 in fase costruttiva le quote assunte dovranno obbligatoriamente essere riferite ai capisaldi utilizzati per l'esecuzione del rilievo topografico allegato al progetto 1 per la perimetrazione delle fasce di pericolosità del P.A.I.;
 - 1-2 per quanto riguarda gli edifici e le relative strade di accesso posti nelle vicinanze della fase 3, se utilizzati dalla ditta e facenti parte dell'attività, si dovranno prevedere misure ed adempimenti specifici in caso di piena da inserire nel piano di gestione dell'emergenza per rischio idraulico;
 - 1-3 per quanto riguarda i cumuli del materiale della scoperta per il riambientamento da utilizzare fin dall'inizio, non dovendo costituire aumento delle condizioni di rischio per spandimento e possibile ostacolo al libero deflusso della piena si dovrà valutare in alternativa alle barriere new-jersey anche l'utilizzo di altre tipologie di opere che possano garantire in modo più efficace la resistenza al trasporto e urto con il materiale flottante;
 - 1-4 si dovranno proteggere le scarpate di cava al fine di evitare possibili dilavamenti ed erosioni;
 - 1-5 il richiedente, operando all'interno di una zona a rischio idraulico elevato e molto elevato, dovrà redigere una procedura di emergenza locale per pericolo esondazione del fiume paglia, che dovrà essere concordata con il comune di orvieto e correlata con il piano di protezione civile comunale. In tale procedura dovranno essere indicate le misure informative e le azioni da adottate, prevedendo l'eventuale evacuazione dell'area, in caso di evento di piena. In particolare la procedura dovrà individuare il momento in cui dovrà essere attivata la difesa individuata, in modo tale da garantire l'efficacia della stessa per la mitigazione degli effetti di possibili allagamenti tenendo conto dei tempi di montaggio, attraverso gli strumenti disponibili e previsti dal D.lgs. 1/2018 (es. siti web istituzionali del Comune, della Regione e del Dipartimento Nazionale della Protezione Civile). Il piano di emergenza locale dovrà essere attivato, oltre che in caso di avverse condizioni atmosferiche anche al momento dell'emissione del documento di allerta ordinaria/moderata ed elevata per rischio idraulico ed idrogeologico da parte del centro funzionale decentrato della Regione Umbria (consultabile al seguente indirizzo: <https://cfumbria.regione.umbria.it>). Per le attività soggette al rispetto della normativa di settore del d.lgs. 81/2008 tale procedura dovrà tener conto della ulteriore valutazione conseguente all'esposizione del rischio idraulico. Detta procedura dovrà essere redatta da un tecnico abilitato e firmata dal proprietario del fabbricato/terreno;
 - 1-6 il richiedente dovrà comunicare alla Regione Umbria, servizio rischio idraulico, tutela e valorizzazione delle risorse idriche e adattamento ai cambiamenti climatici le date di

inizio e fine dei lavori nonché il nominativo dei tecnici incaricati alla direzione dei lavori. Dovrà essere altresì trasmessa una dichiarazione dei direttori dei lavori attestante la data di completamento delle opere e la conformità rispetto al progetto approvato, entro 90 giorni dalla data di ultimazione dei lavori medesimi;

- 1-7 i lavori autorizzati dovranno essere completati entro il termine assegnato, con la condizione che, una volta iniziati, dovranno essere eseguiti senza soluzione di continuità;
 - 1-8 il richiedente è obbligato in qualsiasi momento a garantire il libero accesso ai funzionari della Regione Umbria per consentire l'espletamento degli eventuali controlli durante l'esecuzione delle opere e per la verifica della manutenzione dei dispositivi per la sicurezza idraulica;
 - 1-9 tutti i lavori devono essere eseguiti a regola d'arte in modo che le opere risultino idonee in ogni loro parte;
 - 1-10 resta altresì impregiudicato il risarcimento di eventuali danni arrecati alle proprietà pubbliche e private, nonché l'eventuale provvedimento penale a carico dei trasgressori;
 - 1-11 il richiedente, stante la collocazione del bene in una zona perimetrata con pericolosità idraulica molto elevata ed elevata, accetta di convivere con il livello di rischio definito dal P.A.I., anche mediante l'attivazione di strumenti di autotutela complementari ed integrativi ai sistemi pubblici di gestione dell'emergenza idraulica, in quanto la presente autorizzazione non rappresenta garanzia di sicurezza idraulica;
 - 1-12 poiché la realizzazione delle opere in un'area a rischio idraulico espone potenzialmente le opere medesime ai danni discendenti da un possibile evento idraulico avverso, il richiedente rimane interamente ed esclusivamente responsabile per eventuali danni in concomitanza di eventi critici e non sarà richiesto alcun rimborso o contributo alla Regione Umbria;
 - 1-13 quanto fissato ai precedenti punti 11 e 12 deve essere oggetto di accettazione mediante sottoscrizione di apposita dichiarazione da parte del richiedente o suo delegato, da trasmettere al Comune di Orvieto ed al Servizio Rischio Idraulico tutela e valorizzazione delle risorse idriche e adattamento ai cambiamenti climatici, entro 60 giorni dal rilascio dell'atto autorizzativo o comunque contestualmente alla comunicazione di inizio lavori;
 - 1-14 il richiedente rimane interamente ed esclusivamente responsabile dei danni alle persone, cose o animali che eventualmente dovessero verificarsi durante la costruzione e l'esercizio delle opere stesse; lo stesso si obbliga a tenere sollevata e indenne la Regione Umbria da qualsiasi rapporto che il medesimo soggetto dovesse instaurare con propri collaboratori o terzi aventi causa;
- **CONDIZIONE 2** dettata dal Servizio regionale "Rischio idraulico, tutela e valorizzazione delle risorse idriche e adattamento ai cambiamenti climatici" per la compatibilità idraulica ai sensi del R. D. n. 523/1904- Testo unico delle disposizioni di legge intorno alle opere idrauliche delle diverse categorie.
 - 2.1 nel caso, durante la coltivazione della cava, si rendesse necessaria la realizzazione di opere di scarico in alveo del Fiume Paglia, anche mediate l'utilizzo di pozzetti e tubazioni, si dovrà acquisire l'autorizzazione ai fini idraulici ai sensi del R.D. n. 523 del 1904, presentando documentazione tecnica e specifica richiesta;
 - **CONDIZIONE 3** dettata dal Servizio regionale "Servizio rischio sismico, geologico, dissesti ed attività estrattive".
 - 3.1 A fronte dei "Criteri per cave di pianura chiuse" di cui al par. 2.2.4.3 della Relazione Illustrativa del P.R.A.E. approvato con D.G.R. n. 465/2005 (BUR n. 18 del 20.04.2005 - Suppl. Straordinario), la coltivazione dovrà essere organizzata con lotti aventi

superficie nell'ordine di 5.000 m² operando contestualmente tra scavi e ricolmamenti con:

- l'inizio del lotto (i-esimo+1) vincolato all'inizio dell'intervento di ricomposizione ambientale del lotto (i-esimo);
- l'inizio del lotto (i-esimo +2) vincolato alla completa ricomposizione ambientale del lotto (i-esimo).

La presente Autorizzazione viene rilasciata fatti salvi i diritti di terzi e fatti salvi nulla-osta, autorizzazioni, pareri o altri assensi comunque denominati da parte di amministrazioni diverse dal Comune, che il soggetto titolare sia tenuto ad acquisire.

L'inosservanza del progetto approvato e degli obblighi e prescrizioni contenute nel presente atto, o di altri obblighi derivanti da normative vigenti o successive, comporta l'applicazione dei provvedimenti e sanzioni previsti dalla legislazione vigente in materia. **Per tutto quanto non esplicitamente contemplato nella presente autorizzazione, fanno riferimento e si intendono qui richiamate tutte le disposizioni e le norme vigenti in materia.**


L'elenco degli elaborati facenti parte della presente autorizzazione, è quello riportato nell'elaborato A1-01 Elenco elaborati - Rev. 3 del Lug25.pdf. allegata alla presente.

IL DIRIGENTE SETT. 4 TECNICO
arch. Rocco Olivadese
firmato digitalmente ai sensi D.lgs. 82/2005

3	Luglio 2025	INTEGRAZIONI AI SENSI DELL' ART. 27 BIS COMMA 5 DEL D.LGS. 152/2006 E SMI			
2	Aprile 2025	INTEGRAZIONI A SEGUITO DELLA VERIFICA DI COMPLETEZZA DOCUMENTALE			
1	Marzo 2025	INTEGRAZIONE VOLONTARIA			
0	Febbraio 2025	EMISSIONE			
Revisione	Data	Oggetto	Redatto	Approvato	Autorizzato



REGIONE UMBRIA COMUNE DI ORVIETO



Titolo Progetto:

**PROVVEDIMENTO AUTORIZZATORIO UNICO REGIONALE
(P.A.U.R) DI CUI ALL'ART. 27 BIS DEL D.LGS. 152/2006 E S.M.I.
RELATIVO AL PROGETTO DI AMPLIAMENTO DI
CAVA DI INERTI ALLUVIONALI IN LOCALITA' LE PRESE**

PROGETTO DEFINITIVO

Richiedente:

GRUPPO BIAGIOLI SRL

Titolo Elaborato:

ELENCO ELABORATI

Nome file: **A1-01** Elenco elaborati - Rev. 3 del Lug25.pdf



GEOTECNA Studio Associato

Sede Legale: Viale Venere, 57 - 05018 Orvieto - Tr
Tel. +39 0763 344669

e-mail: geotecna.studioassociato@virgilio.it

pec : geotecna.studioassociato@pec.it

C.F. / P.I. 00 63 39 80 552



studio tecnico
MATERAZZINI

Via dello Scalo Merci 44 - Allerona Scalo (TR)

Scala:		Commessa:	Codice file:	Prog.	Foglio:	Rev:
		00125	00125B00		DI	3

Gruppo Operativo:

GEOTECNA:

DOTT. GEOL. FABRIZIO MARIA FRANCESCONI

DOTT. BIOL. DANIELA LANZI

AGR. DOTT. ENRICO LADI



PROVVEDIMENTO AUTORIZZATORIO UNICO REGIONALE (P.A.U.R.) DI CUI ALL'ART. 27 BIS DEL D.LGS 152 E SMI RELATIVO AL PROGETTO DI AMPLIAMENTO DI CAVA DI INERTI ALLUVIONALI IN LOC. LE PRESE DEL COMUNE DI ORVIETO					Pag 1 di 5
Proponente : GRUPPO BIAGIOLI SRL	Revisioni				GEOTECNA studio associato Viale Venere, 57 – 05018 orvieto (tr) tel+39 0763 344669 e.mail geotecna.studioassociato@virgilio.it
	0	1	2	3	
File: 00125B00					

NOTA:

- in colore rosso sono riportati i files degli elaborati oggetto di modifica ed indicati come Rev. 1 o Rev. 3 rispetto agli elaborati documentali già presentati che sono stati barrati,
- in colore verde gli ulteriori elaborati documentali (nuovi documenti).

A0 –ISTANZA

Nome file	Descrizione del contenuto
A0-01 Istanza PAUR GRUPPO BIAGIOLI SRL.pdf	Istanza per il rilascio del Provvedimento Autorizzatorio Unico Regionale
A0-01 Istanza PAUR GRUPPO BIAGIOLI SRL - Rev. 1 del Mar25.pdf	Istanza per il rilascio del Provvedimento Autorizzatorio Unico Regionale - Rev. 1 del mese di Marzo 2025

**ELENCO DI TUTTI I FILES DEGLI ELABORATI
ALLEGATI ALL'ISTANZA**

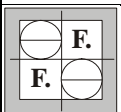
A1 – ELENCO ELABORATI

Nome file	Descrizione del contenuto
A1-01 Elenco elaborati.pdf	Elenco elaborati contenente un unico file riportante l'elenco di tutti i file degli elaborati allegati all'Istanza
A1-01 Elenco elaborati – Rev. 1 del Mar25.pdf	Elenco elaborati contenente un unico file riportante l'elenco di tutti i file degli elaborati allegati all'Istanza – Rev. 1 del mese di Marzo 2025
A1-01 Elenco elaborati – Rev. 2 del Apr25.pdf	Elenco elaborati contenente un unico file riportante l'elenco di tutti i file degli elaborati allegati all'Istanza – Rev. 2 del mese di Aprile 2025
A1-01 Elenco elaborati - Rev. 3 del Lug25.pdf	Elenco elaborati contenente un unico file riportante l'elenco di tutti i file degli elaborati allegati all'Istanza - Rev. 3 del mese di Luglio 2025

A2 – DICHIARAZIONE SOSTITUTIVA DELL'ATTO DI NOTORIETA'

Nome file	Descrizione del contenuto
A2-01 Dichiarazione Gruppo Biagioli SRL.pdf	Proponente - GRUPPO BIAGIOLI SRL
A2-02 Dichiarazione Francesconi.pdf	Progettista e coordinatore - Dott. Geol. F.M. Francesconi
A2-03 Dichiarazione Materazzini.pdf	Progettista - Geom. Stefano Materazzini
A2-04 Dichiarazione Francesconi.pdf	Relazione geologica e geotecnica, Sintesi non tecnica, Studio di impatto ambientale, Relazione tecnica, Relazione ecologica, Relazione Tecnico Economica, Piano gestione rifiuti di estrazione, Progetto monitoraggio ambientale, Istanza rilascio AUA ed Elaborati grafici - Dott. Geol. F.M. Francesconi
A2-05 Dichiarazione Lanzi.pdf	Sintesi non tecnica, Studio di impatto ambientale, Progetto monitoraggio ambientale e Relazione ecologica - Dott. Biol. D. Lanzi
A2-06 Dichiarazione Ladi.pdf	Sintesi non tecnica, Studio di impatto ambientale e Relazione ecologica - Agr. Dott. E. Ladi
A2-07 Dichiarazione Materazzini.pdf	Relazione paesaggistica, Relazione tecnica, Documentazione fotografica, Relazione Tecnico

Elenco Elaborati	Commessa :	00125	Data:	Luglio 2025
------------------	------------	-------	-------	-------------

PROVVEDIMENTO AUTORIZZATORIO UNICO REGIONALE (P.A.U.R.) DI CUI ALL'ART. 27 BIS DEL D.LGS 152 E SMI RELATIVO AL PROGETTO DI AMPLIAMENTO DI CAVA DI INERTI ALLUVIONALI IN LOC. LE PRESE DEL COMUNE DI ORVIETO					Pag 2 di 5
Proponente : GRUPPO BIAGIOLI SRL	Revisioni				GEOTECNA studio associato Viale Venere, 57 – 05018 orvieto (tr) tel+39 0763 344669 e.mail geotecna.studioassociato@virgilio.it
	0	1	2	3	
File: 00125B00					

	Economica, Computo metrico estimativo, Monografia dei capisaldi di riferimento ed Elaborati grafici - Geom. S. Materazzini
A2-08 Dichiarazione Verdenelli.pdf	Acustica - Dott. Ing. M. Verdenelli
A2-09 Dichiarazione Barbagallo.pdf	Relazione agroforestale contenente il computo metrico estimativo - Dott. For. A. Barbagallo

A3 – VALUTAZIONE IMPATTO AMBIENTALE

A3.1 – AVVISO AL PUBBLICO

Nome file	Descrizione del contenuto
A3.1-01 Avviso al pubblico.pdf	AVVISO AL PUBBLICO PAUR_GRUPPO BIAGIOLI SRL
A3.1-01 Avviso al pubblico - Rev. 1 del Mar25.pdf	AVVISO AL PUBBLICO PAUR_GRUPPO BIAGIOLI SRL - Rev. 1 del mese di Marzo 2025

A3.2 – SINTESI NON TECNICA

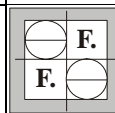
Nome file	Descrizione del contenuto
A3.2-01 Sintesi non tecnica.pdf	Sintesi non tecnica

A3.3 – PROGETTO

Nome file	Descrizione del contenuto
A3.3-00 File indice elenco file relativi al progetto.pdf	File indice con l'elenco dei file relativi al Progetto
A3.3-01 Istanza di autorizzazione attività estrattiva.pdf	Istanza di autorizzazione all'attività estrattiva
A3.3-02 Relazione tecnica.pdf	Relazione tecnica
A3.3-03 Relazione geologica e geotecnica.pdf	Relazione geologica e geotecnica
A3.3-04 Relazione ecologica.pdf	Relazione ecologica
A3.3-05 Valutazione previsionale impatto acustico.pdf	Valutazione previsionale di impatto acustico
A3.3-06 Relazione tecnico economica.pdf	Relazione tecnico economica
A3.3-07 Computo metrico ripristino ambientale.pdf	Computo metrico lavori di ripristino ambientale FASE 1-2-3
A3.3-08 Relazione compatibilità idraulica.pdf	Relazione di compatibilità idraulica
A3.3-08 Relazione compatibilità idraulica - Rev. 1 del Apr25.pdf	Integrazioni alla Relazione di compatibilità idraulica - Rev. 1 del mese di Aprile 2025
A3.3-09 Relazione agroforestale.pdf	Relazione agroforestale con computo metrico estimativo
A3.3-10 Piano gestione rifiuti di estrazione.pdf	Piano di gestione rifiuti di estrazione ai sensi del D.Lgs. 117-2008
A3.3-11 TAV 00_Pianificazione e volumi.pdf	TAV 00 – Aspetti urbanistici, vincolistici, catastali e stima volumi utili del giacimento
A3.3-12 TAV 01_Inquadramento e viabilità.pdf	TAV 01 - Inquadramento territoriale e viabilità di servizio
A3.3-13 TAV 02_Planimetria e CTR.pdf	TAV 02 - Planimetria e CTR
A3.3-14 TAV 03_Piano particellare.pdf	TAV 03 - Piano particellare su base catastale con elenco ditte
A3.3-15 TAV 04_Piano topografico con rilievo	TAV 04 - Piano topografico su base catastale con

Elenco Elaborati	Commessa :	00125	Data:	Luglio 2025
------------------	------------	-------	-------	-------------

PROVVEDIMENTO AUTORIZZATORIO UNICO REGIONALE (P.A.U.R.) DI CUI ALL'ART. 27 BIS DEL D.LGS 152 E SMI RELATIVO AL PROGETTO DI AMPLIAMENTO DI CAVA DI INERTI ALLUVIONALI IN LOC. LE PRESE DEL COMUNE DI ORVIETO						Pag 3 di 5
Proponente : GRUPPO BIAGIOLI SRL	Revisioni				File:	GEOTECNA studio associato Viale Venere, 57 – 05018 orvieto (tr) tel+39 0763 344669 e.mail geotecna.studioassociato@virgilio.it
	0	1	2	3	00125B00	



APR.pdf	rilievo APR
A3.3-16 TAV 05_Perimetro area e suddivisioni.pdf	TAV 05 - Perimetro e vertici area di accertamento e suddivisione in fasi e lotti
A3.3-17 TAV 06_Sezioni topografiche.pdf	TAV 06 – Sezioni topografiche-attuali-progetto e ripristino
A3.3-18 TAV 07_Ripristino ambientale CTR.pdf	TAV 07 - Planimetria ripristino ambientale su CTR
A3.3-19 TAV 08_Ripristino ambientale APR.pdf	TAV 08 - Planimetria ripristino ambientale su rilievo APR
A3.3-20 TAV 09_ Monografia capisaldi.pdf	TAV 09 - Monografia dei capisaldi di riferimento
A3.3-21 Documentazione fotografica FASE 1.pdf	Documentazione fotografica FASE 1
A3.3-22 Documentazione fotografica FASE 2.pdf	Documentazione fotografica FASE 2
A3.3-23 Documentazione fotografica FASE 3.pdf	Documentazione fotografica FASE 3
A3.3-24 Relazione integrativa del Lug25.pdf	Integrazioni richieste ai sensi dell'Art. 27 bis c. 5 D.Lgs 152/2006 e smi - Relazione Tecnica del mese di Luglio 2025

A3.4 – STUDIO DI IMPATTO AMBIENTALE (S.I.A.)

Nome file	Descrizione del contenuto
A3.4-00 File indice elenco file relativi SIA.pdf	File indice con l'elenco dei file relativi al SIA
A3.4-01 Studio di impatto ambientale.pdf	Studio di Impatto Ambientale

A3.5 – PROGETTO DI MONITORAGGIO AMBIENTALE (P.M.A.)

Nome file	Descrizione del contenuto
A3.5-01 Progetto monitoraggio ambientale.pdf	Progetto di monitoraggio ambientale (P.M.A.)
A3.5-01 Progetto monitoraggio ambientale - Rev. 1 del Lug25.pdf	Progetto di monitoraggio ambientale (P.M.A.) - Rev. 1 del mese di Luglio 2025

A3.6 – RELAZIONE PAESAGGISTICA

Nome file	Descrizione del contenuto
A3.6-01 Relazione paesaggistica.pdf	Relazione paesaggistica

A3.7 – AUTODICHIARAZIONE

Nome file	Descrizione del contenuto
A3.7-01 Autodichiarazione assetti proprietari del Mar25.pdf	Autodichiarazione ai sensi degli articoli 46 e 47 del testo unico di cui al decreto del Presidente della Repubblica 28 dicembre 2000, n. 445, relativa agli assetti proprietari della società proponente e della eventuale società controllante e alla consistenza del capitale sociale della società proponente del mese di Marzo 2025

A4 - ULTERIORI TITOLI ABILITATIVI DI CUI È RICHIESTA L'ACQUISIZIONE CON IL PROVVEDIMENTO IN OGGETTO

A4.0 - Elenco

Nome file	Descrizione del contenuto
A4.0-00 Elenco dei titoli abilitativi richiesti.pdf	File dell'elenco dei titoli abilitativi richiesti

Elenco Elaborati	Commessa :	00125	Data:	Luglio 2025
------------------	------------	-------	-------	-------------

PROVVEDIMENTO AUTORIZZATORIO UNICO REGIONALE (P.A.U.R.) DI CUI ALL'ART. 27 BIS DEL D.LGS 152 E SMI RELATIVO AL PROGETTO DI AMPLIAMENTO DI CAVA DI INERTI ALLUVIONALI IN LOC. LE PRESE DEL COMUNE DI ORVIETO					Pag 4 di 5
Proponente : GRUPPO BIAGIOLI SRL	Revisioni				GEOTECNA studio associato Viale Venere, 57 – 05018 orvieto (tr) tel+39 0763 344669 e.mail geotecna.studioassociato@virgilio.it
	0	1	2	3	
File: 00125B00					

A4.1 – AUTORIZZAZIONE UNICA AMBIENTALE (AUA)

Nome file	Descrizione del contenuto
A4.1-00 File indice con l'elenco dei file relativi AUA.pdf	File indice con l'elenco dei relativi file relativi all'istanza di Autorizzazione Unica Ambientale
A4.1-00 File indice con l'elenco dei file relativi AUA - Rev. 1 del Lug25.pdf	File indice con l'elenco dei relativi file relativi all'istanza di Autorizzazione Unica Ambientale - Rev. 1 del mese di Luglio 2025
A4.1-01 Istanza rilascio AUA.pdf	Istanza di rilascio Autorizzazione Unica Ambientale
A4.1-01 Istanza rilascio AUA - Rev. 1 del Lug25.pdf	Istanza di rilascio Autorizzazione Unica Ambientale - Rev. 1 del mese di Luglio 2025

A4.2 – GESTIONE RIFIUTI DI ESTRAZIONE

Nome file	Descrizione del contenuto
A4.2-00 File indice con l'elenco dei file relativi alla gestione rifiuti estrattivi.pdf	File indice con l'elenco dei relativi file relativi all'autorizzazione alla gestione dei rifiuti estrattivi
A4.2-01 Piano gestione rifiuti di estrazione.pdf	Piano di gestione rifiuti di estrazione ai sensi del D.Lgs. 117-2008 = A3.3-10 Piano gestione rifiuti di estrazione.pdf

A4.3 – AUTORIZZAZIONE DI CAVA

Nome file	Descrizione del contenuto
A4.3-00 File indice con l'elenco dei file relativi all'autorizzazione di cava.pdf	File indice con l'elenco dei file relativi all'autorizzazione di cava
A4.3-01 Autorizzazione di cava.pdf	Autorizzazione di cava di cui all'art. 8 della L.R. n. 2/2000 = A3.3-01 Istanza di autorizzazione attività estrattiva.pdf

A4.4 – AUTORIZZAZIONE PAESAGGISTICA

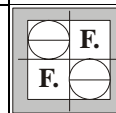
Nome file	Descrizione del contenuto
A4.4-00 File indice con l'elenco dei file relativi all'autorizzazione paesaggistica.pdf	File indice con l'elenco dei file relativi all'autorizzazione paesaggistica
A4.4-01 Relazione paesaggistica.pdf	Relazione paesaggistica = A3.6-01 Relazione paesaggistica.pdf

A4.5 – PARERE IDRAULICO

Nome file	Descrizione del contenuto
A4.5-00 File indice con l'elenco dei file relativi al parere idraulico del Apr25.pdf	File indice con l'elenco dei file relativi al parere idraulico del mese di Aprile 2025
A4.5-01 Integrazioni relazione compatibilità idraulica del Apr25.pdf	Integrazioni alla relazione di compatibilità idraulica = A3.3-08 Relazione compatibilità idraulica - Rev. 1 del Apr25.pdf

Elenco Elaborati	Commessa :	00125	Data:	Luglio 2025
------------------	------------	-------	-------	-------------

PROVVEDIMENTO AUTORIZZATORIO UNICO REGIONALE (P.A.U.R.) DI CUI ALL'ART. 27 BIS DEL D.LGS 152 E SMI RELATIVO AL PROGETTO DI AMPLIAMENTO DI CAVA DI INERTI ALLUVIONALI IN LOC. LE PRESE DEL COMUNE DI ORVIETO						Pag 5 di 5
Proponente : GRUPPO BIAGIOLI SRL	Revisioni				File:	GEOTECNA studio associato Viale Venere, 57 – 05018 orvieto (tr) tel+39 0763 344669 e.mail geotecna.studioassociato@virgilio.it
	0	1	2	3	00125B00	



A5 - DICHIARAZIONE DI ASSOLVIMENTO DI IMPOSTA DI BOLLO

Nome file	Descrizione del contenuto
A5-01 Dichiarazione marca da bollo.pdf	Dichiarazione di assolvimento di imposta di bollo

A6 - SHAPEFILE DEL PERIMETRO DELL'INTERVENTO E DELLE OPERE/IMPIANTI IN PROGETTO

Nome file	Descrizione del contenuto
A6-01 Perimetro intervento	Shapefile del perimetro dell'intervento

Elenco Elaborati	Commessa :	00125	Data:	Luglio 2025
------------------	------------	-------	-------	-------------