



COMUNE DI DERUTA
PROVINCIA DI PERUGIA

DELIBERAZIONE DEL CONSIGLIO COMUNALE

ORIGINALE	
ATTO N. 49 del 24/10/2016	

OGGETTO:	Variante generale al P.R.G. Parte Strutturale del Comune di Deruta. Adozione ai sensi dell'art. 32, comma 4, della L.R. 1/2015.
-----------------	--

L'anno 2016, il giorno 24 del mese di Ottobre alle ore 18:39 nella sala consiliare si è riunito il Consiglio Comunale. Fatto l'appello nominale risultano:

		Presente/Assente
Verbena Alvaro	Presidente del Consiglio	Presente
Toniaccini Michele	Componente del Consiglio	Presente
Battistelli Franco	Componente del Consiglio	Presente
Andreani Mauro	Componente del Consiglio	Presente
Virgili Stefano	Componente del Consiglio	Presente
Mancinelli Lio	Componente del Consiglio	Presente
Gambini Stefano	Componente del Consiglio	Presente
Barcaccia Gabriele	Componente del Consiglio	Presente
Damiani Mario	Componente del Consiglio	Presente
Marinacci Giacomo	Componente del Consiglio	Presente
Cassetta Marco	Componente del Consiglio	Presente

Assegnati n .11	In carica n. 11
Presenti n . 11	Assenti n. 0

Assiste il Segretario TARALLA DOTT. MARCO.

Constatato il numero degli intervenuti, assume la presidenza il sindaco Verbena Alvaro nella sua qualità di Presidente del Consiglio ed espone gli oggetti iscritti all'ordine del giorno e su questi il Consiglio Comunale adotta la seguente deliberazione.

Vengono nominati dal Presidente scrutatori i sig.ri: Toniaccini Michele, Barcaccia Gabriele, Marinacci Giacomo

IL CONSIGLIO COMUNALE

Vista la proposta del Responsabile dell'Area sotto riportata,


DOCUMENTO ISTRUTTORIO

OGGETTO: Variante generale al P.R.G. Parte Strutturale del Comune di Deruta. Adozione ai sensi dell'art. 32, comma 4, della L.R. 1/2015.

IL RESPONSABILE DELL' AREA AREA TECNICA

PREMESSO CHE:

- con deliberazione n. 35 dell'11/04/2007 il C.C. ha approvato, previa ratifica dell'accordo preliminare di copianificazione sottoscritto con la Provincia di Perugia il 6/04/2007 ai sensi e per gli effetti dell'art. 11 della L.R. 11/2005, la variante di adeguamento al P.U.T. e P.T.C.P. della Parte Strutturale del vigente P.R.G.;
- l'Amministrazione Comunale si è determinata nella volontà di procedere alla revisione del vigente P.R.G., Parte Strutturale e Parte Operativa, attraverso la redazione di una sua variante generale finalizzata al perseguimento dei seguenti obiettivi prioritari:
 - ridefinizione delle linee programmatiche di sviluppo del territorio anche attraverso la previsione di piccoli ambiti di trasformazione a bassa densità edilizia ed elevata qualità ambientale, favorendo nel contempo il riuso e/o recupero degli insediamenti esistenti;
 - approfondimento e perfezionamento degli elaborati relativi alla individuazione, salvaguardia e valorizzazione delle risorse ambientali, paesaggistiche e culturali presenti nel territorio;
 - semplificazione delle rappresentazioni cartografiche dei sistemi insediativi e delle norme correlate, allo scopo di facilitare il recepimento delle nuove esigenze derivanti dalle rapide mutazioni dei processi di sviluppo socio-economico del territorio;
 - riorganizzazione delle N.T.A. intesa sia al recepimento delle norme statali e regionali di più recente emanazione sia a facilitarne la lettura e una univoca interpretazione;
- per provvedere ha quanto sopra, la Giunta Comunale ha deciso, con deliberazione n. 32 del 03/03/2011, di avvalersi dei servizi messi a disposizione dalla Provincia per il coordinamento e formazione della variante alla parte strutturale, ai sensi dell'art. 26 della L.R. 13/2009 e secondo quanto stabilito dal Regolamento approvato con D.C.P. n. 33 dell'8/04/2010;
- l'incarico suddetto, è stato formalizzato previa stipula di apposita convenzione in data 15/03/2011, rep. 1794, sottoscritta dal Sindaco del Comune di Deruta, Alvaro Verbena, e dall'Assessore al PTCP e Urbanistica della Provincia di Perugia, Carlo Antonini;
- La suddetta convenzione nel regolare i rapporti tra i due Enti, individuava, tra l'altro, le attività e le prestazioni professionali poste a loro rispettivo carico;
- con la già citata deliberazione n. 32/2011, pertanto, la Giunta Comunale ha stabilito di provvedere all'espletamento delle attività e prestazioni professionali, poste a carico del Comune di Deruta, comprendenti anche la redazione del Documento Programmatico di cui all'art. 9 della L.R. 11/2005, conferendo apposito incarico al proprio Ufficio Tecnico supportato adeguatamente attraverso il conferimento di incarico di collaborazione a professionisti esterni dotati di adeguate conoscenze professionali e risorse strumentali;
- con deliberazione n. 126 del 12/05/2011, la Giunta Comunale ha individuato l'Arch. Bruno Mario Broccolo quale professionista cui affidare l'incarico di collaborazione e supporto alle attività e prestazioni poste a carico dell'Ufficio Tecnico Comunale, incarico successivamente formalizzato nelle forme e modi di legge;
- nelle more della approvazione della variante generale in oggetto, al fine di agevolare nel miglior modo possibile le attività di trasformazione del territorio e delle esigenze sociali ed economiche della



popolazione, il PRG Parte Strutturale vigente, come sopra approvato, è stato oggetto delle seguenti varianti:

- Variante 1 approvata con Deliberazione del C.C. n. 34 del 04/07/2011 avente per oggetto "Repertorio dei vincoli D.lgs. 42/2004, art. 2, degli insediamenti ed elementi di valore storico-culturale ai sensi dell'art. 29 della L.R. 27/2000 e dei beni culturali sparsi nel territorio agricolo ai sensi dell'art. 33, c.5, della L.R. 11/2005";
- Variante 2 approvata con deliberazione del C.C. n. 46 del 28/06/2016 avente per oggetto "Art. 18, c. 3 e 3bis, L.R. 11/2005. Variante parziale al P.R.G. - Parte strutturale - riguardante l'Ambito Urbano di Trasformazione di Deruta Loc. Fosso della Rena";
- Variante 3 approvata con deliberazione del C.C. n. 6 del 31/01/2013 avente per oggetto "Ampliamento e adeguamento del centro di rottamazione di proprietà della Ditta F.lli Ciotti posto in Deruta capoluogo. Variante parziale al P.R.G. parte Strutturale e parte operativa ai sensi dell'art. 208 del D.Lgs. 152/2006.";
- Variante 4 approvata con deliberazione del C.C. n. 28 del 20/05/2015 avente per oggetto "Adeguamento dei contenuti del P.R.G. - Parte Strutturale, ai sensi dell'art. 263, comma 3, della L.R. 21/012/2015, n.1".

PREMESSO ALTRESI' CHE:

- le attività di formazione della variante in oggetto iniziarono già nell'anno 2011, in vigenza della Legge Regionale 22 febbraio 2005, n. 11, che prevedeva per la tipologia di variante in oggetto, la preliminare redazione del Quadro Conoscitivo finalizzato alla formazione del documento programmatico e, la convocazione della conferenza di copianificazione;

- in conformità alla normativa suddetta vennero espletate le attività di seguito indicate:

- in data 22/06/2011 venne convocata, al fine di procedere con le attività di formazione della variante in oggetto, la Conferenza dei Servizi di cui all'art. 8, comma 6, della L.R. 22 febbraio 2005, n. 11, finalizzata alla acquisizione dei dati necessari per l'elaborazione del Quadro Conoscitivo;
- la suddetta conferenza, alla quale intervennero i rappresentanti degli Enti ed Organizzazioni operanti sul territorio del Comune di Deruta e dei Comuni finitimi, si svolse in data 18/7/2011;
- sulla scorta dei dati ed elementi acquisiti in sede di conferenza, di quelli in possesso del Comune nonché degli indirizzi forniti dall'Amministrazione Comunale, l'Ufficio Tecnico Comunale congiuntamente all'Arch. Bruno Mario Broccolo, avevano provveduto alla stesura del Documento Programmatico di cui all'art. 9, della L.R. 11/2005;
- Il documento suddetto venne esaminato dalla Giunta Comunale che, con deliberazione n. 50 del 28/02/2012, lo ha adottato in via preliminare stabilendo di sottoporlo all'esame e valutazione del Consiglio Comunale ai fini della sua approvazione;

DATO ATTO CHE:

- la L.R. 22 febbraio 2005, n. 11, in vigenza della quale vennero espletate le attività iniziali intese alla formazione della variante al P.R.G. parte strutturale, come sopra meglio indicate, è stata abrogata dalla L.R. 21 gennaio 2015, n. 1;

- quest'ultima stabilisce che per le varianti alla parte strutturale del P.R.G., ricomprese nelle fattispecie di cui all'art. 32, c. 4 della L.R. 21 gennaio 2015, n. 1, le procedure da espletare sono quelle previste al comma 3 dello stesso articolo;

ACCERTATO CHE:

- la variante in oggetto è ricompresa nella casistica di cui all'art. 32, comma 4, della L.R. 21 gennaio 2015, n. 1, ricorrendo in particolare la condizione di cui alla lettera a) dello stesso comma;

- che detta procedura al fine di addivenire alla formazione della variante in oggetto non necessita di redigere il documento programmatico e, convocare la conferenza di copianificazione;

DATO ALTRESI' ATTO CHE:



- la variante generale di cui trattasi è assoggettata a procedura di VAS ai sensi e per gli effetti del D. lgs n. 152/2006 e ss.mm.ii., con le modalità previste dalla L.R. n. 12/2010 e dalla D.G.R. n. 861/2011, poiché iniziata antecedentemente all'entrata in vigore della D.G.R. n. 423/2013;
- con deliberazione n. 132 del 21/06/2012, la Giunta Comunale ha affidato alla Provincia di Perugia le funzioni di Autorità Competente in materia di VAS, ai sensi e per gli effetti dell'art. 8 bis., della L.R. 11/2005, come integrato dalla L.R. 8/2011;
- con Determinazione del Responsabile n. 512 del 13/12/2012 è stato dato avvio alla procedura di VAS, che dovrà essere esperita nei modi e nei termini previsti dalla normativa statale e regionale vigente in materia;

VISTI i verbali delle conferenze di consultazione preliminare, riferiti alla procedura di V.A.S., del 13/05/2013 e del 23/09/2013, espletata ai sensi dell'art. 5, comma 2, della L.R. n. 12/2010;

RICHIAMATA la Determinazione del Responsabile n. 362 del 08/08/2014 con la quale è stata approvata la Relazione Conclusiva della Fase di Consultazione Preliminare e, contemporaneamente dichiarata conclusa la Conferenza di Consultazione Preliminare sul rapporto ambientale di VAS per la Variante generale al PRG vigente;

VISTO il parere favorevole della Commissione Consiliare tenutasi in data 10/10/2016;

VISTO il parere favorevole della Commissione Comunale per la Qualità Architettonica e il Paesaggio del 13/10/2016 reso ai sensi dell'art. 28, c. 10 della L.R. 21/01/2015 n. 1, e dell'articolo 89 del D.P.R. 06/06/2001, n. 380, in relazione alla verifica di compatibilità delle previsioni del PRG parte strutturale, con le condizioni geomorfologiche del territorio, nonché in materia sismica, idraulica e idrogeologica;

DATO ATTO CHE il PRG parte strutturale, comprensivo del rapporto ambientale e della Sintesi non tecnica, è adottato in conformità a quanto stabilito dall'art. 28, c. 1, della L.R. 21/01/2015, n. 1, dal Consiglio Comunale;

VISTA la Legge 17/08/1942 n. 1150;

VISTA la Legge 06/08/1967 n. 765;

VISTO il D.Lgs 03/04/2006 n. 152;

VISTA la Legge 02/02/1974 n. 64;

VISTO il D.P.R. 06/06/2001 n. 380;

VISTA la Legge Regionale 24/03/2000 n. 27;

VISTA la Legge Regionale 21/01/2015 n. 1;

VISTO il P.T.C.P. approvato con D.C.P. n. 76/2000, n. 59/2002;

VISTO il R.R. 18 febbraio 2015, n. 2;

VISTO il D.Lgs 18/08/2000 n. 267;

TUTTO CIÒ PREMESSO,



Si sottopone al Consiglio Comunale, per l'adozione, la presente proposta di deliberazione, con i seguenti contenuti dispositivi:

- 1) di adottare ai sensi dell'art. 32 della L.R. 21 gennaio 2015, n. 1, la variante generale del P.R.G., parte strutturale, costituita dai seguenti elaborati:

ELABORATI DI PROGETTO

- Carta uso del suolo - EP01 nord
- Carta uso del suolo - EP01 sud
- Carta sistema infrastrutturale e reti - EP02 nord
- Carta sistema infrastrutturale e reti - EP02 sud
- Carta contenuti paesaggistici - EP03 nord
- Carta contenuti paesaggistici - EP03 sud
- Carta contenuti urbanistici - EP04 nord
- Carta contenuti urbanistici - EP04 sud
- Carta vincolo idrogeologico - EP05
- Carta tutele ambientali e naturalistiche - EP06 nord
- Carta tutele ambientali e naturalistiche - EP06 sud
- Carta RERU - EP07 nord
- Carta RERU - EP07 sud
- Carta REC - EP08 nord
- Carta REC - EP08 sud
- Carta scostamenti aree boscate - EP09 nord
- Carta scostamenti aree boscate - EP09 sud
- Carta aree non idonee al fotovoltaico - EP10a
- Carta aree non idonee all' eolico - EP10b
- Carta aree non idonee al mini e micro eolico - EP10c
- Carta aree non idonee alle biomasse - EP10d

ELABORATI GEOLOGICI SPECIALISTICI

- Carta geologica nord - GEO01
- Carta geologica sud - GEO01
- Carta geomorfologica nord - GEO02
- Carta geomorfologica sud - GEO02
- Carta idrogeologica nord - GEO03
- Carta idrogeologica sud - GEO03
- Carta pericolosità sismica nord - GEO04
- Carta pericolosità sismica sud - GEO04
- Carta zoning geologico/tecnico nord - GEO05
- Carta zoning geologico/tecnico sud - GEO04

ELABORATI IDRAULICI SPECIALISTICI

- Aree inondabili: corsi d'acqua
- Aree inondabili: invasi

STRUTTURA URBANA MININA



- Componenti strategiche - SUM 01
- Componenti strategiche - SUM 02
- Componenti strategiche - SUM 03
- Componenti strategiche - SUM 04

ELABORATI VAS

- Carta IVN: indice del valore naturale - VAS 01
- Carta della propensione alla trasformazione - VAS 02

RELAZIONI

- Relazione generale - tav. 01
- Relazione SUM - tav. 02
- Norme Tecniche di Attuazione - tav. 03
- Relazione geologica - tav. 04
- Relazione idraulica - tav. 05
- Relazione idrologica - tav. 06
- VInCA - tav. 07
- Rapporto ambientale di VAS - tav. 08
- Sintesi non tecnica - tav. 09
- Schede beni ex art. 89 comma 4 LR 1/2015

ALLEGATI ALLA RELAZIONE GENERALE O N.T.A.

- Norme geologiche
 - Elenco beni ex art. 89 comma 4 LR 1/2015
 - Elenco dei beni vincolati
 - Bacini ex R.R. 2/2015
 - Tabella dimensionamento della variante
- 2) di esprimere, sulla scorta del parere della Commissione Comunale per la Qualità Architettonica e per il Paesaggio, reso ai sensi dell'art. 28, c. 10, della L.R. 21/01/2015 n. 1, e dell'articolo 89 del D.P.R. 06/06/2001, n. 380, parere favorevole sulla verifica di compatibilità delle previsioni del PRG parte strutturale, con le condizioni geomorfologiche del territorio, nonché in materia sismica, idraulica e idrogeologica;
 - 3) di dare mandato all'Ufficio Segreteria e all'Ufficio Urbanistica ed Edilizia, ciascuno per le rispettive competenze, di attuare, le forme di pubblicazione e di partecipazione previste dall'art. 28, commi 1 e 2, e art. 32, comma 3, della L.R. 1/2015;
 - 4) di dichiarare la presente deliberazione immediatamente eseguibile, previa ulteriore votazione unanime favorevole, legalmente espressa per alzata di mano, ai sensi dell'art. 134, c. 4 del D.lgs n. 267/2000, ricorrendo le circostanze d'urgenza.



Ufficio Urbanistica ed Edilizia
Il Responsabile
Geom. Valerio Verbena

Valerio Verbena

RICHIAMATI:

- il testo unico delle leggi sull'ordinamento degli enti locali, approvato con D. Lgs. 18 agosto 2000, n. 267;
- lo Statuto Comunale vigente riadottato integralmente con deliberazione consiliare n. 36 22.05.2008 ;
- il vigente Regolamento comunale di contabilità, adottato con deliberazione consiliare n. 62 del 29 luglio 2008;
- la vigente regolamentazione tutta in materia di organizzazione degli Uffici e dei Servizi e per i singoli settori di attività;
- la deliberazione di C.C. n. 21 del 28.04.2016, con la quale è stato approvato il Bilancio di Previsione per l'esercizio finanziario 2016/2018 e dei relativi allegati;
- il decreto sindacale n. 1 del 4.01.2016, di conferimento delle posizioni organizzative e di gestione, a rilevanza esterna, contemplate dall'art.107, DLgs. n.267/2000;

VISTI ed acquisiti agli atti i pareri favorevoli in ordine alla regolarità tecnica e contabile emessi ai sensi dell'art. 49, c.1, D.Lgs. N.267/2000;

RITENUTO di dover provvedere come da documento istruttorio condividendo le motivazioni esposte,

il Presidente, nel dichiarare aperta la presente Seduta del Consiglio Comunale, nomina a scrutatori della seduta i Sig.ri: Toniaccini Michele, Barcaccia Gabriele, Marinacci Giacomo.

Invita, subito dopo, i colleghi Consiglieri a procedere all'esame dell'argomento posto all'ordine del giorno, in oggetto specificato.

IL CONSIGLIO COMUNALE

Il Sindaco, dopo avere ringraziato per il lavoro svolto l'Ufficio Tecnico comunale, il cui Responsabile, geometra Verbena Vairo è presente in aula, e l'Architetto Broccolo, anche lui presente in aula, cede la parola al Consigliere, nonché Assessore con delega all'Urbanistica, Virgili per una presentazione generale della variante.

Il Consigliere Virgili ricorda brevemente il lungo e faticoso lavoro, iniziato nel 2011, che si è compiuto per arrivare al punto odierno ed evidenzia come l'amministrazione comunale ha cercato di dare una risposta a tutte le richieste pervenute dai cittadini compatibilmente con il rispetto delle aree soggette a vincolo ambientale, piuttosto che paesaggistico.

Il Sindaco cede poi la parola al geometra comunale Vairo Verbena per una sintesi tecnica della variante generale al P.R.G. in discussione.

Il geometra Verbena, dopo avere definito lungo ed impegnativo il lavoro svolto ed, in particolare, gli adempimenti legati alla valutazione ambientale strategica ed ai rischi idrogeologici, identifica nella tutela e valorizzazione delle risorse ambientali e nella sicurezza e semplificazione, gli obiettivi che ci si è prefissati di raggiungere con lo strumento di cui trattasi.

Infine, dichiara la piena e completa disponibilità dell'intero Ufficio di Piano del Comune a soddisfare istanze e richieste di chiarimenti.

Chiede ed ottiene diritto di intervenire il Consigliere Damiani il quale, dopo aver espresso apprezzamento per il lavoro svolto dai tecnici e dalla competente Commissione consiliare, pure in assenza dei suoi componenti di maggioranza, prende atto che non dovrebbe esserci consumo di suolo e, anche in attesa di vedere cosa emergerà a livello di osservazioni, annuncia voto di astensione.

Anche gli altri due Consiglieri di minoranza, Cassetta e Marinacci, ringraziano l'Architetto Broccolo e l'Ufficio Tecnico comunale per il lavoro svolto.

Segue intervento del Capogruppo di maggioranza, Consigliere Andreani, il quale si associa ai predetti ringraziamenti ed annuncia voto a favore.



Non si registrano interventi e si passa alla votazione finale che dà il seguente esito :

Favorevoli all'approvazione = 8 (Verbena, Battistelli, Toniaccini, Mancinelli, Virgili, Andreani, Barcaccia, Gambini).

Astenuti = 3 (Damiani, Cassetta e Marinacci).

Con separata votazione, il Consiglio comunale si pronuncia, poi, sulla proposta di rendere l'atto di cui trattasi immediatamente eseguibile.

Detta votazione dà il seguente esito :

Favorevoli all'immediata eseguibilità = 8 (Verbena, Battistelli, Toniaccini, Mancinelli, Virgili, Andreani, Barcaccia, Gambini).

Astenuti = 3 (Damiani, Cassetta e Marinacci).

DELIBERA

1) di adottare ai sensi dell'art. 32 della L.R. 21 gennaio 2015, n. 1, la variante generale del P.R.G., parte strutturale, costituita dai seguenti elaborati:

ELABORATI DI PROGETTO

- Carta uso del suolo - EP01 nord
- Carta uso del suolo - EP01 sud
- Carta sistema infrastrutturale e reti - EP02 nord
- Carta sistema infrastrutturale e reti - EP02 sud
- Carta contenuti paesaggistici - EP03 nord
- Carta contenuti paesaggistici - EP03 sud
- Carta contenuti urbanistici - EP04 nord
- Carta contenuti urbanistici - EP04 sud
- Carta vincolo idrogeologico - EP05
- Carta tutele ambientali e naturalistiche - EP06 nord
- Carta tutele ambientali e naturalistiche - EP06 sud
- Carta RERU - EP07 nord
- Carta RERU - EP07 sud
- Carta REC - EP08 nord
- Carta REC - EP08 sud
- Carta scostamenti aree boscate - EP09 nord
- Carta scostamenti aree boscate - EP09 sud
- Carta aree non idonee al fotovoltaico - EP10a
- Carta aree non idonee all' eolico - EP10b
- Carta aree non idonee al mini e micro eolico - EP10c
- Carta aree non idonee alle biomasse - EP10d

ELABORATI GEOLOGICI SPECIALISTICI

- Carta geologica nord - GEO01
- Carta geologica sud - GEO01



- Carta geomorfologica nord - GEO02
- Carta geomorfologica sud - GEO02
- Carta idrogeologica nord - GEO03
- Carta idrogeologica sud - GEO03
- Carta pericolosità sismica nord - GEO04
- Carta pericolosità sismica sud - GEO04
- Carta zoning geologico/tecnico nord - GEO05
- Carta zoning geologico/tecnico sud - GEO04

ELABORATI IDRAULICI SPECIALISTICI

- Aree inondabili: corsi d'acqua
- Aree inondabili: invasi

STRUTTURA URBANA MININA

- Componenti strategiche - SUM 01
- Componenti strategiche - SUM 02
- Componenti strategiche - SUM 03
- Componenti strategiche - SUM 04

ELABORATI VAS

- Carta IVN: indice del valore naturale - VAS 01
- Carta della propensione alla trasformazione - VAS 02

RELAZIONI

- Relazione generale - tav. 01
- Relazione SUM - tav. 02
- Norme Tecniche di Attuazione - tav. 03
- Relazione geologica - tav. 04
- Relazione idraulica - tav. 05
- Relazione idrologica - tav. 06
- VIncA - tav. 07
- Rapporto ambientale di VAS - tav. 08
- Sintesi non tecnica - tav. 09
- Schede beni ex art. 89 comma 4 LR 1/2015

ALLEGATI ALLA RELAZIONE GENERALE O N.T.A.

- Norme geologiche
- Elenco beni ex art. 89 comma 4 LR 1/2015
- Elenco dei beni vincolati
- Bacini ex R.R. 2/2015
- Tabella dimensionamento della variante

2) di esprimere, sulla scorta del parere della Commissione Comunale per la Qualità Architettonica e per il Paesaggio, reso ai sensi dell'art. 28, c. 10, della L.R. 21/01/2015 n. 1, e dell'articolo 89 del D.P.R. 06/06/2001, n. 380, parere favorevole sulla verifica di compatibilità delle previsioni del PRG parte

Orsola Manno

strutturale, con le condizioni geomorfologiche del territorio, nonché in materia sismica, idraulica e idrogeologica;

- 3) di dare mandato all'Ufficio Segreteria e all'Ufficio Urbanistica ed Edilizia, ciascuno per le rispettive competenze, di attuare, le forme di pubblicazione e di partecipazione previste dall'art. 28, commi 1 e 2, e art. 32, comma 3, della L.R. 1/2015;
- 4) di dichiarare la presente deliberazione immediatamente eseguibile, previa ulteriore votazione unanime favorevole, legalmente espressa per alzata di mano, ai sensi dell'art. 134, c. 4 del D.lgs n. 267/2000, ricorrendo le circostanze d'urgenza.

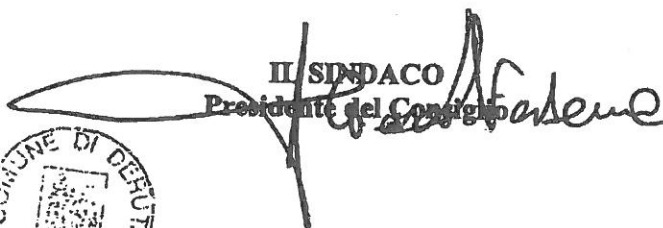
Alle ore 20:28, preso atto che tutti gli argomenti iscritti all'ordine del giorno sono stati trattati, il Sindaco-Presidente del Consiglio comunale dichiara sciolta la seduta.

Il presente verbale viene approvato e sottoscritto:

IL SEGRETARIO
TARALLA DOTT. MARCO



IL SINDACO
Presidente del Consiglio



PARERE DI REGOLARITA' TECNICA

OGGETTO: Variante generale al P.R.G. Parte Strutturale del Comune di Deruta. Adozione ai sensi dell'art. 32, comma 4, della L.R. 1/2015.

PARERE AI SENSI DELL'ART.49 DEL D.LGS 18/8/2000 N.267, IN ORDINE ALLA PROPOSTA DI DELIBERAZIONE IN OGGETTO, FORMULATA DALL'UFFICIO

Visto con parere **FAVOREVOLE**

Deruta, lì




IL RESPONSABILE DI AREA




ATTESTATO DI PUBBLICAZIONE

Si attesta che copia della presente deliberazione:

◆ viene pubblicata all'Albo Pretorio di questo Comune per 15 giorni consecutivi (art. 124 – comma 1 T.U. 267/2000) dal 03/11/2016 al 18/11/2016;

Deruta, lì 03/11/2016



IL SEGRETARIO
Dr. Marco Taralla

Giuseppe Motta

ESECUTIVITA'

◆ La presente deliberazione, trascorsi 10 giorni dall'ultimo giorno di pubblicazione, diventerà esecutiva il 28/11/2016, art. 134 – comma 3 T.U. 267/2000);

Deruta, lì 03/11/2016

IL SEGRETARIO
Dr. Marco Taralla

COMUNE DI DERUTA
Provincia di Perugia

ALBO PRETORIO

CERTIFICATO DI PUBBLICAZIONE

NUMERO PROTOCOLLO ALBO: 862

Copia della presente deliberazione con num. 49 del 24/10/2016 è stata pubblicata all'albo on line di questo ente per quindici giorni consecutivi dal 03/11/2016 al 18/11/2016 .

INCARICATO ALBO PRETORIO
Antonella Baccalà



